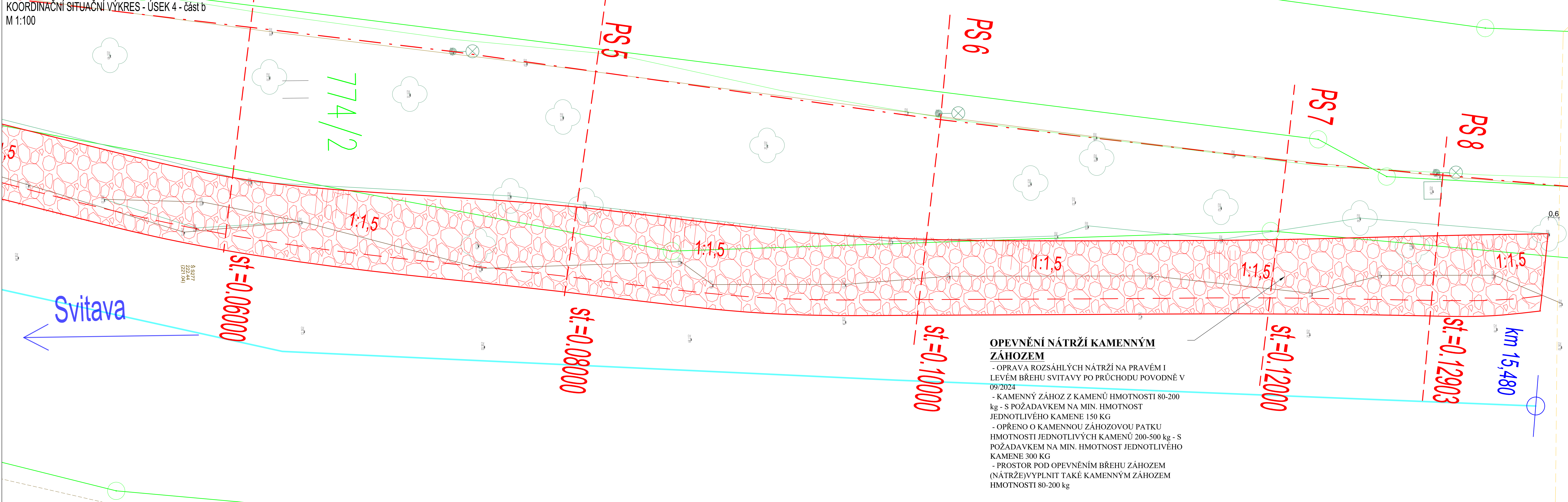


KOORDINAČNÍ SITUAČNÍ VYKRES - ÚSEK 4 - část b
M 1:100



Číslo parcely KN	Druh pozemku	Způsob využití	Vlastník pozemku	Číslo LV	Celková výměra m ²
774/2	trvalý travní porost	-	Obec Blonvice nad Svítavou, Těšnohliďovo náměstí 1000, 66401 Blonvice nad Svítavou	1	3187
1217/4	vodní plocha	koryto vodního toku přirozené nebo upravené	Povodí Moravy, s.p., Dvteřavská 932/11, Neveří, 60200 Brno	957	36400
153/1	ostatní plocha	jiná plocha	Obec Blonvice nad Svítavou, Těšnohliďovo náměstí 1000, 66401 Blonvice nad Svítavou	1	875
152/17	ostatní plocha	jiná plocha	Obec Blonvice nad Svítavou, Těšnohliďovo náměstí 1000, 66401 Blonvice nad Svítavou	1	387
152/11	ostatní plocha	jiná plocha	Obec Blonvice nad Svítavou, Těšnohliďovo náměstí 1000, 66401 Blonvice nad Svítavou	1	194

LEGENDA:

- PŮVODNÍ STAV
 NÁVRHOVÝ STAV
 PŘÍČNÝ PROFIL
 OSA PODELNÉHO PROFILU
 HRANICE KN
 1609/8
 PARCELNÍ ČÍSLO
 NADZEMNÍ VEDENÍ ELEKTRICKÉ ENERGIE - VN
 POZEMNÍ VEDENÍ SĎELOVAČÍCH KABELŮ
 VEDENÍ PLYNU - STL DN 200
 KAMENNÝ ZÁHOZ, TLOUŠŤKÝ 0,5 m, HMOTNOSTI KAMENŮ 80-200 KG
 POŽADAVEK NA MIN. HMOTNOST KAMENŮ 150 KG
 OPŘENÍ O ZÁHOZOVOU PATKU Z KAMENŮ 200-500 KG
 POŽADAVEK NA MIN. HMOTNOST KAMENŮ 300 KG

SOUŘADNÝ SYSTÉM: S - JTSK
VÝŠKOVÝ SYSTÉM: BPV

KAT. UZEMÍ: OBKRES: BŘENO - VYENKOV KRAJ: JIHOVÝMORAVSKÝ INVESTOR: PLOMBOVÝ MORAŘVÝ s.r.o. AKCE:	<div style="text-align: right;">  </div> <div style="text-align: center;"> Ko. Náplavky 2322, Pohořelice, 260 01 IČO: 260 01 2322 </div>
OSBSA: <div style="text-align: center;"> Svitavlo, f, km 14,760 - 15,400, Billovico na Svitavlo, sance nátrži, k.ú. Billovico na Svítavlo </div> COORDINÁTY SITUAČNÍ VÝKRES - ÚSEK 4 - čast b	PROJEKTANT: ING. ŠIROKÝ STUPEŇ PD: DPS MEŘÍTO: 1:100 DATUM: 01/2025 PRŮHLA Č.: C.3.4.b

VZD INVEST
s.r.o.
Kpt. Nálepky 2332, Pardubice, 530 02
Projektová a investiční společnost

Kpt. Nálepky 2332, Pardubice, 530 02
Projektové a investiční činnost

PROJEKTANT:	ING. ŠVÁB
-------------	-----------

VED.PROJEKTANT:	ING. ŠIROKÝ
STUPEŇ PD:	DPS

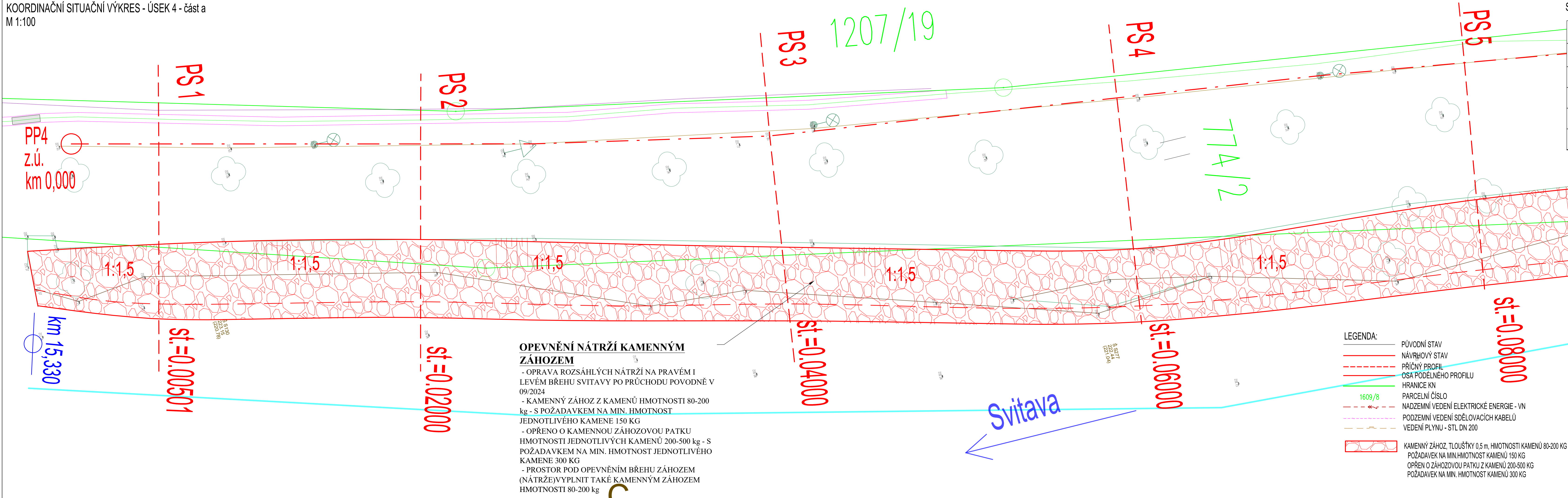
STYLIZACE:	1:1
MĚŘÍTKO:	1:100

DATUM:	01/2025
průběh:	

C 34 b


C.3.4.6

KOORDINAČNÍ SITUAČNÍ VÝKRES - ÚSEK 4 - část a
M 1:100



Číslo parcely KN	Druh pozemku	Způsob využití	Vlastník pozemku	Číslo LV	Celková výměra m ²
774/2	trvalý travní porost	-	Obec Břilovice nad Svitavou, Těsnohlídkovo náměstí 1000, 66401 Břilovice nad Svitavou	1	3187
1217/4	vodní plocha koryto vodního toku přírodně nebo upravené		Povodí Moravy, s.p., Dřevařská 932/11, Veverí, 60200 Brno	957	36400
153/1	ostanní plocha	jiná plocha	Obec Břilovice nad Svitavou, Těsnohlídkovo náměstí 1000, 66401 Břilovice nad Svitavou	1	875
152/17	ostanní plocha	jiná plocha	Obec Břilovice nad Svitavou, Těsnohlídkovo náměstí 1000, 66401 Břilovice nad Svitavou	1	387
152/111	ostanní plocha	jiná plocha	Obec Břilovice nad Svitavou, Těsnohlídkovo náměstí 1000, 66401 Břilovice nad Svitavou	1	194

SOUŘADNÝ SYSTÉM: S - JTSK
VÝŠKOVÝ SYSTÉM: BPV

KAT. UZEMIE: OKRES: BILNOVO NA SVITAVOU KRAJ: JIHOMORAVSKÝ INVESTOR: PIVOVAR MORAVA s.r.o. AKCE:	<div style="text-align: right;">  </div> <p style="text-align: center;"> Kři. Náměstí 2322, Písek 39201 PRŮMYŠLENÝ A INVESTIČNÍ GIGANT </p>
OBSAH: Svitava, f. km 14,760 - 15,400, Bilnovice na Svitavou, samce nážbo, k.ú. Bilnovice na Svitavou	PROJEKTANT: ING. ŠIROKÝ STUPEN PD: DPS MERITKO: 1:100 DATUM: 01/2025 PRŮLOHA C:
OBSAH: KOORDINÁČNÍ SITUÁČNÍ VÝKRES - USER 4 - část a	<div style="text-align: right;"> C.3.4.a </div>

VZD INVEST
Kpt. Nálepky 2332, Pardubice, 530 02
Projektové a investiční činnost

Kpt. Nálepky 2332, Pardubice, 530 02
Projektová a investiční činnost

PROJEKTANT:	ING. ŠVÁB
-------------	-----------

VED.PROJEKTANT:	ING. ŠIROKÝ
STUPEŇ PD:	DPS

STUDENT:	DIS
MĚŘÍTKO:	1:100

DATUM:	01/2025
POČET LOKALIT:	

C 34 a